

Plannaam: **Kern Nuth**

Datum afdruk: 2019-12-31

Naam overheid: Nuth

IMRO-versie: IMRO2008

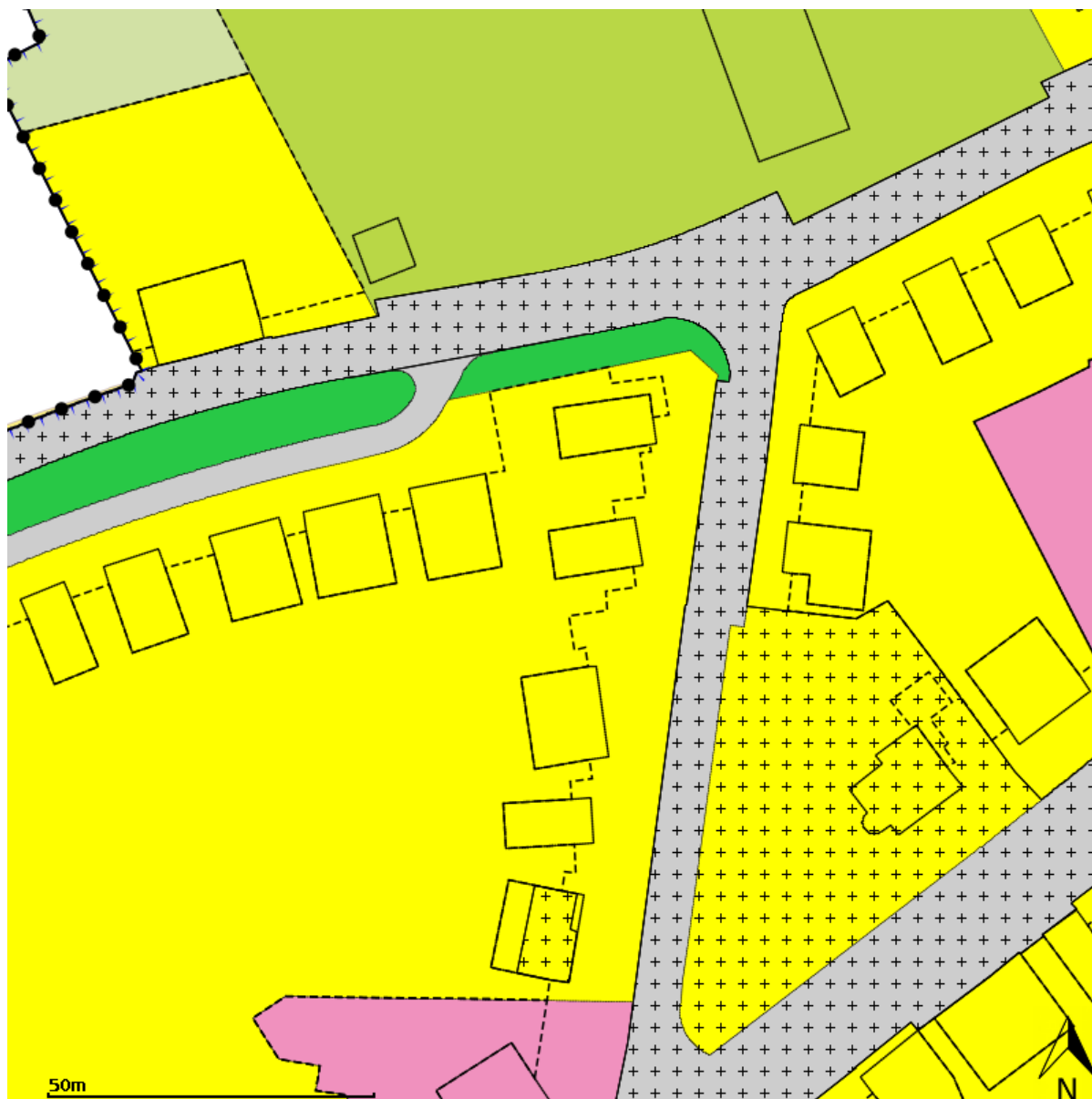
Type plan: bestemmingsplan

Plan datum: 2009-12-05

Planidn: NL.IMRO.0951.BPkernnuth-VA06

Planstatus: vastgesteld

Dossierstatus: geheel onherroepelijk in werking



Disclaimer: Er kunnen op geen enkele wijze rechten worden ontleend aan, noch aanspraak gemaakt worden op de inhoud van deze afdruk. Hoewel bij de samenstelling van de inhoud van deze afdruk de grootst mogelijke zorgvuldigheid wordt betracht, bestaat de mogelijkheid dat bepaalde informatie (na verloop van tijd) verouderd is of niet (meer) correct is. Het Kadaster is niet aansprakelijk voor de eventuele schade die zou kunnen voortvloeien uit het gebruik van gegevens van de afdruk.




Legenda

 plangebied


Enkelbestemmingen

-  agrarisch
-  agrarisch met waarden
-  bedrijf
-  bedrijventerrein
-  bos
-  centrum
-  cultuur en ontspanning
-  detailhandel
-  dienstverlening
-  gemengd
-  groen
-  horeca
-  kantoor
-  maatschappelijk
-  natuur
-  overig
-  recreatie
-  sport
-  tuin
-  verkeer
-  water
-  wonen
-  woongebied

Dubbelbestemmingen

-  waterstaat
-  leiding
-  waarde

Bouwvlakken

 bouwvlak

Gebiedsaanduidingen

-  geluidzone
-  luchtvaartverkeerzone
-  vrijwaringszone
-  milieuzone
-  veiligheidszone
-  wetgevingzone
-  reconstructiewetzone
-  overige zone

Aanduidingen

-  bouwaanduiding
-  functieaanduiding
-  lettertekenaanduiding
-  maatvoering

Figuren

-  as van de weg
-  dwarsprofiel
-  gevellijn
-  hartlijn leiding
-  relatie
-  figuur IMRO2006

Gebiedsgerichte besluiten

-  besluitgebied
-  besluitvlak
-  besluitsubvlak

Structuurvisies

 plangebied

Gescande kaarten

 plangebied

Overige besluiten

 plangebied