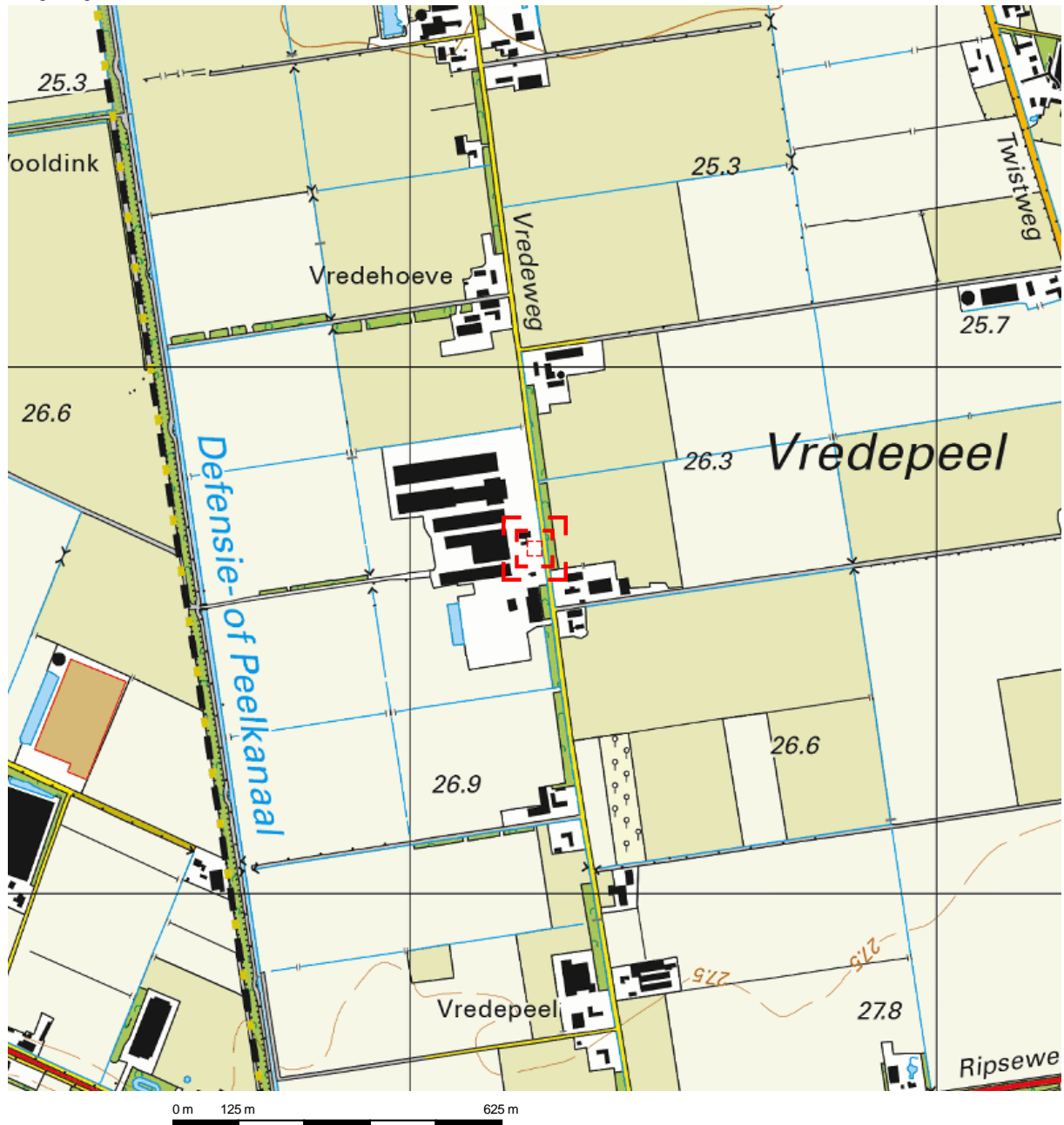



12345	Deze kaart is noordgericht	Schaal 1:500		
25	Perceelnummer	Kadastrale gemeente		Venray
	Huisnummer	Sectie		K
	Vastgestelde kadastrale grens	Perceel		186

—	Voorlopige kadastrale grens	Aan dit uittreksel kunnen geen betrouwbare maten worden ontleend. De Dienst voor het kadaster en de openbare registers behoudt zich de intellectuele eigendomsrechten voor, waaronder het auteursrecht en het databankenrecht.
—	Administratieve kadastrale grens	
—	Bebouwing	
—	Overige topografie	
—	Geleverd op 3 juli 2019	


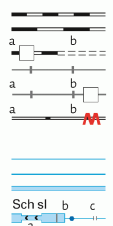



Deze kaart is noordgericht.

Schaal 1: 12500

 Hier bevindt zich Kadastraal object Venray K 186
Vredeweg 9, 5816AJ Vredepeel
CC-BY Kadaster.



	<p>BEBOUWING</p> <p>a bebouwd gebied b gebouwen c hoogbouw d kas</p>		<p>WEGEN</p> <p>a autosnelweg b hoofdweg met gescheiden rijbanen c hoofdweg d regionale weg met gescheiden rijbanen e regionale weg f lokale weg met gescheiden rijbanen g lokale weg h weg met losse of slechte verharding i onverharde weg j straat/overige weg k voetgangersgebied l fietspad m pad, voetpad n weg in aanleg</p> <p>VIADUCT</p> <p>a viaduct</p> <p>TUNNEL</p> <p>a aquaduct b vaste brug c beweegbare brug d brug op pijlers</p>	<p>SPOORWEGEN</p> <p>a spoorweg: enkelspoor b spoorweg: meersporig</p> <p>a station b spoorweg in tunnel c tramweg</p> <p>a sneltram b sneltramhalte c metro bovengronds d metrostation</p> <p>HYDROGRAFIE</p> <p>a waterloop: smaller dan 3 m b waterloop: 3-6 m breed c waterloop: breder dan 6 m</p> <p>a schutsluis b stuwen c koedam d duiker b grondduiker e afsluitbare duiker</p> <p>BODEMGEBUIK</p> <p>a grasland met sloten b akkerland met greppels c boomgaard d fruitkwekerij e boomkwekerij f grasland met populierenopstand g loofbos h naaldbos i gemengd bos j griend k heide l zand m drasland, moeras n rietland o dodenakker, begraafplaats p overig bodemgebruik</p>		<p>OVERIGE SYMBOLEN</p> <p>a religieus gebouw b toren, hoge koepel c religieus gebouw met toren d markant object e watertoren f vuurtoren g gemeentehuis h postkantoor i politiebureau j wegwijzer k kapel l kruis m vlampijp n telescoop o windmolen p waterradmolen q windmotor r windturbine s oliepompinstallatie t seinmast u zendmast v hunebed w monument x gemaal y kampeerterein z sportcomplex aa ziekenhuis ab a paal b grenspunt c boom ac schietbaan ad afrastering ae hoogspanningsleiding met mast af muur ag geluidswering</p>
---	---	---	---	--	--	---