

Hierbij de gegevens van de 2 percelen.

Perceel F 424 valt in het bestemmingsplan Lochem Buitengebied 2010 en heeft de bestemming agrarisch.

Perceel F 1257 valt in het bestemmingsplan Hulzerdijk 2 en heeft eveneens de bestemming agrarisch.

Wij hebben geen bodeminformatie.

Er zijn geen officiële aanschrijvingen.

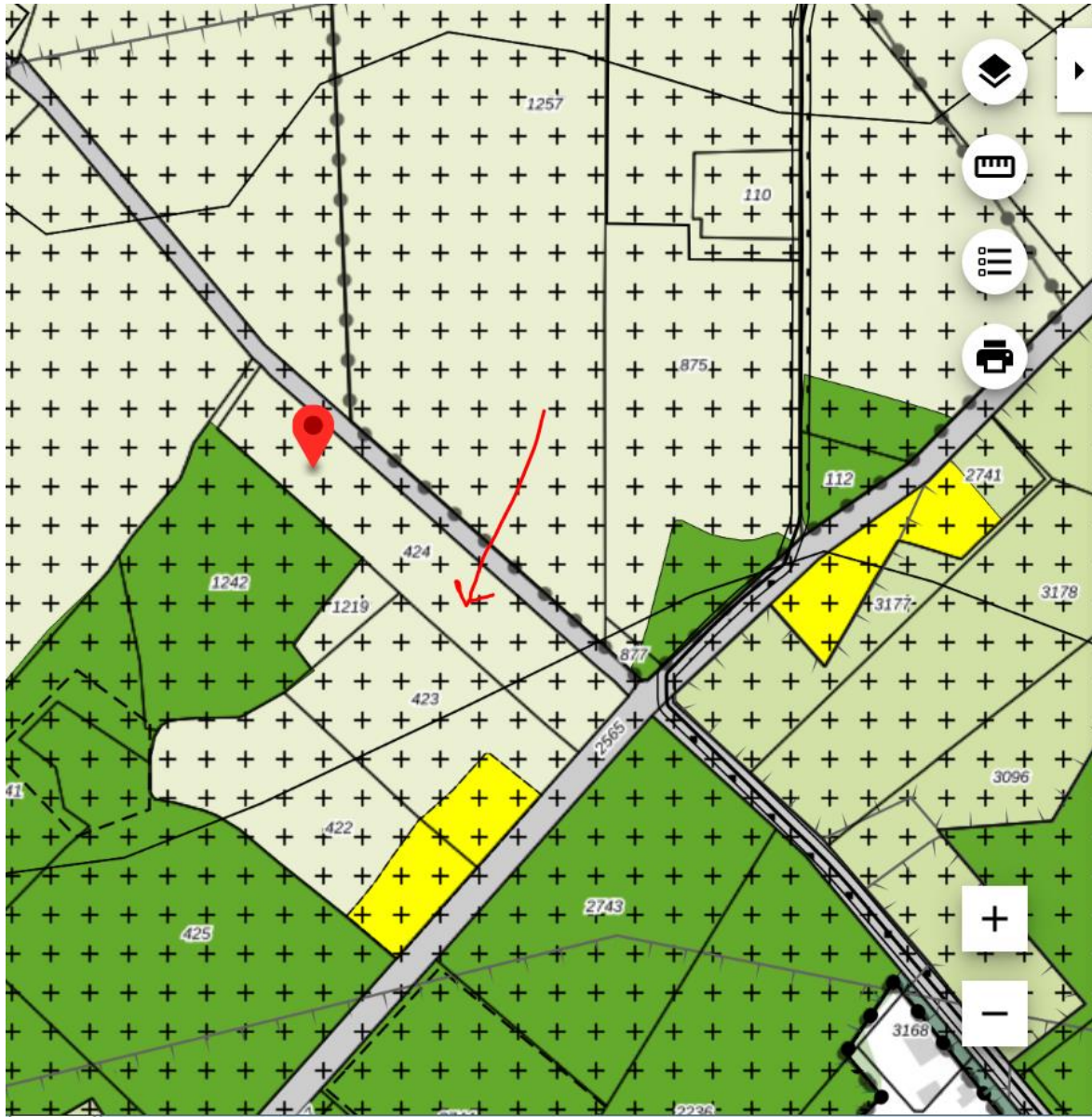
De Wvg is niet van toepassing op deze percelen.

Vragen? Bel of mail gerust!

**Met vriendelijke groet,**

**| medewerker dienstverlening | afdeling Publiekscontacten |**

Postbus 17, 7240 AA LOCHEM | Hanzeweg 8, 7241 CR LOCHEM  
T 0573-289167 | [\\_\\_\\_\\_@lochem.nl](mailto:____@lochem.nl) | [www.lochem.nl](http://www.lochem.nl) | @gemlochem



# Buitengebied Lochem, geconsolideerde versie

Gemeente Lochem

bestemmingsplan

geconsolideerd (2015-05-14)



PLEKINFO

DOCUMENTEN

KENMERKEN



215932.6, 465428.6

Enkelbestemming  
Agrarisch



Dubbelbestemming  
Waarde - Archeologie 7



Gebiedsaanduiding  
overige zone - landschapstype bos  
en landgoederenlandschap




Gebiedsaanduiding  
reconstructiewetzone -




Hulzerdijk 2 Almen  
Gemeente Lochem  
bestemmingsplan  
onherroepelijk (vastgesteld 2019-10-07)

PLEKINFO DOCUMENTEN KENMERKEN

 216119.6, 465562.5 

 Enkelbestemming  
Agrarisch

 Dubbelbestemming  
Waarde - Archeologie 7

 Bouwvlak

 Gebiedsaanduiding  
overige zone - landschapstype bos en  
landgoederenlandschap