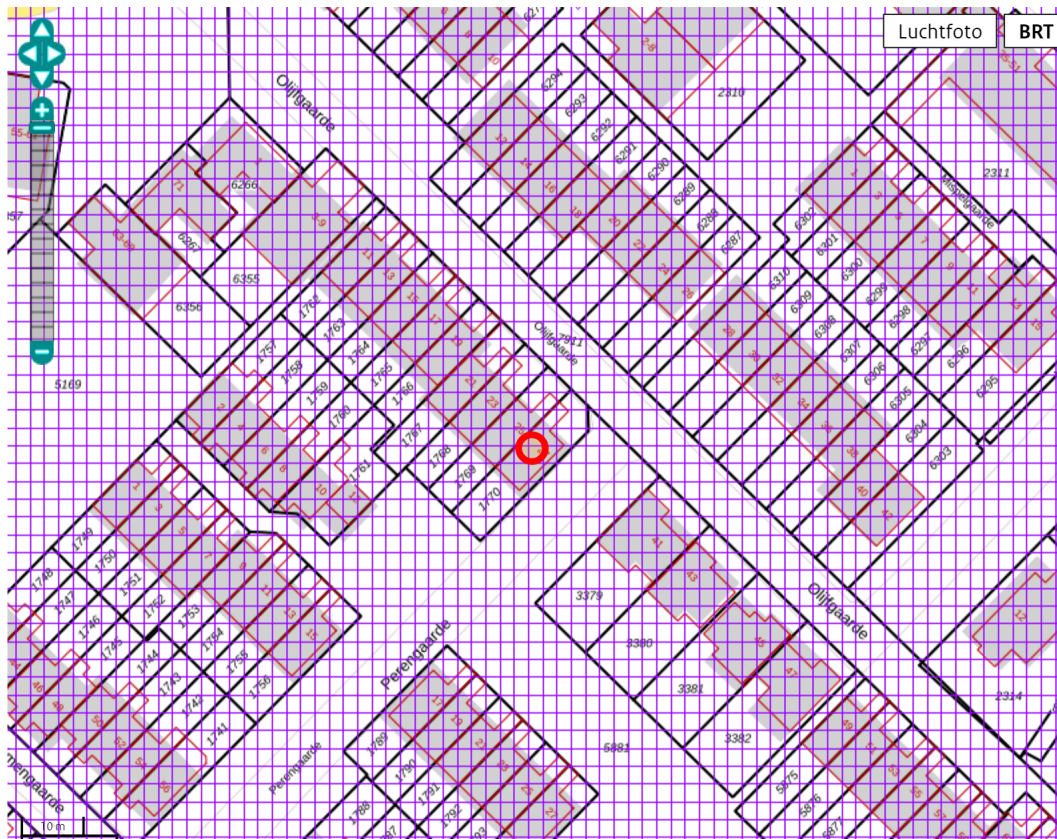




Rapport Bodemloket

Geen locatiecode OR: Seghwaert (wijk 23, 24 en 27) AA063700987

Datum: 12-5-2023






Legenda


Locatie



Voortgang onderzoek

-  Gegevens aanwezig, status onbekend
-  Saneringsactiviteit
-  Voldoende onderzocht/gesaneerd
-  Onderzoek uitvoeren
-  Historie bekend

Mijnsteengebieden

-  Mijnsteengebieden Limburg
Besluit Bodemkwaliteit

Rapport Geen locatiecode OR: Seghwaert (wijk 23, 24 en 27) AA063700987

Inhoud

1 Algemeen

- 1.1 Administratieve gegevens
- 1.2 Statusinformatie
- 1.3 Verontreinigende (onderzochte) activiteiten
- 1.4 Onderzoeksrapporten
- 1.5 Besluiten
- 1.6 Saneringsinformatie
- 1.7 Contactgegevens

2 Disclaimer

1 Algemeen

Dit rapport is opgesteld met de gegevens uit <http://www.bodemloket.nl>.

1.1 Administratieve gegevens

Locatienaam: OR: Seghwaert (wijk 23, 24 en 27) AA063700987
Identificatiecode volgens bevoegd gezag:
Locatiecode gemeentelijk BIS: AA063701262
Adres: Aardappelakker 2723XG Zoetermeer
Gegevensbeheerder: Omgevingsdienst Haaglanden
Als de gegevensbeheerder de provincie is, kan er bij de gemeente en/of de omgevingsdienst waar de locatie onder valt meer informatie beschikbaar zijn.

1.2 Statusinformatie

Vervolg: voldoende onderzocht.
Omschrijving: De resultaten van het uitgevoerde (historische) bodemonderzoek geven aan dat de (voormalige) activiteiten en/of de onderzoekslocatie voldoende zijn onderzocht in het kader van de Wet bodembescherming.

1.3 Verontreinigende (onderzochte) activiteiten

| Omschrijving | Start | Eind |
|--------------|-------|------|
|--------------|-------|------|

1.4 Onderzoeksrapporten

| Type | Auteur | Nummer | Datum |
|--|------------------------------|--------------|------------|
| Verkennd onderzoek voor waterbodems (NEN 5720) | Vanderhelm Milieubeheer B.V. | ZOZE20200693 | 2020-09-11 |
| Historisch onderzoek | Kuiper en Burger | PB04094/D02 | 2004-06-29 |

1.5 Besluiten

| Type | Kenmerk | Datum |
|------|---------|-------|
|------|---------|-------|

1.6 Saneringsinformatie

| Bovengronds | Ondergronds | Start | Eind |
|-------------|-------------|-------|------|
|-------------|-------------|-------|------|

1.7 Contact

Gedetailleerde informatie over deze locatie kunt u opvragen bij

Omgevingsdienst Haaglanden

[https://omgevingsdiensthaaglanden.nl/Opvragen bodemdocumenten](https://omgevingsdiensthaaglanden.nl/Opvragen_bodemdocumenten)

2 Disclaimer

De bodeminformatie omvat alleen informatie die bij de provincie en gemeenten bekend is. Wanneer er geen gegevens op de kaart staan kunnen we niet met zekerheid zeggen dat de ondergrond schoon is. Andersom wijzen historische bedrijfsactiviteiten op de kaart niet zonder meer op bodemverontreiniging. Om daar duidelijkheid in te krijgen moet de bodem verder onderzocht worden.

De inhoud van deze bodeminformatiekaart is met de grootste zorg samengesteld. Toch kan het voorkomen dat de informatie verouderd is of onjuistheden bevat. Wij vragen daarvoor uw begrip. Neem voor de meest actuele situatie van een locatie contact op met de gegevensbeheerder van de locatie. De contactgegevens van de gegevensbeheerder staat hierboven.

Uw reactie stellen we op prijs. Het geeft ons gelegenheid de fouten en gebreken te herstellen.

Rijkswaterstaat beheert de website Bodemloket. Vragen over de werking van de website kunt u stellen via onze helpdesk: <http://www.bodemplus.nl/helpdesk>.