

Herenstraat 101, 6001XM Weert

50 m

Versie: 1.77.0

Woongebieden 2019

Bestemmingsplan Gemeente Weert



meer kenmerken

vastgesteld 11-03-2020 - geheel onherroepelijk in werking

Plekinfo Regels Bijlagen bij regels Toelichting Bijlagen bij toelichting Gerelateerd Overig

Bestemmingsvlakken (4)

Waarde - Archeologie hoog >

Waarde - Archeologie middelhoog >

Wonen >

Verkeer >

Bouwvlakken (1)

bouwvlak

Maatvoeringen (2)

maximum bouwhoogte (m): 12

maximum goothoogte (m): 12

Legenda

 plangebied


Enkelbestemmingen

-  agrarisch
-  agrarisch met waarden
-  bedrijf
-  bedrijventerrein
-  bos
-  centrum
-  cultuur en ontspanning
-  detailhandel
-  dienstverlening
-  gemengd
-  groen
-  horeca
-  kantoor
-  maatschappelijk
-  natuur
-  overig
-  recreatie
-  sport
-  tuin
-  verkeer
-  water
-  wonen
-  woongebied

Dubbelbestemmingen

-  waterstaat
-  leiding
-  waarde

Bouwvlakken

-  bouwvlak

Gebiedsaanduidingen

-  geluidzone
-  luchtvaartverkeerzone
-  vrijwaringszone
-  milieuzone
-  veiligheidszone
-  wetgevingzone
-  reconstructiewetzone
-  overige zone




Aanduidingen

-  bouwaanduiding
-  functieaanduiding
-  lettertekenaanduiding
-  maatvoering

Figuren

-  as van de weg
-  dwarsprofiel
-  gevellijn
-  hartlijn leiding
-  relatie
-  figuur IMRO2006

Gebiedsgerichte besluiten

-  besluitgebied
-  besluitvlak
-  besluitsubvlak

Structuurvisies

-  plangebied

Gescande kaarten

-  plangebied

Overige besluiten

-  plangebied